

# XVIII Reunión Anual de Reguladores de la Energía

ARIAE – 1 y 2 de abril de 2014

Montevideo, Uruguay



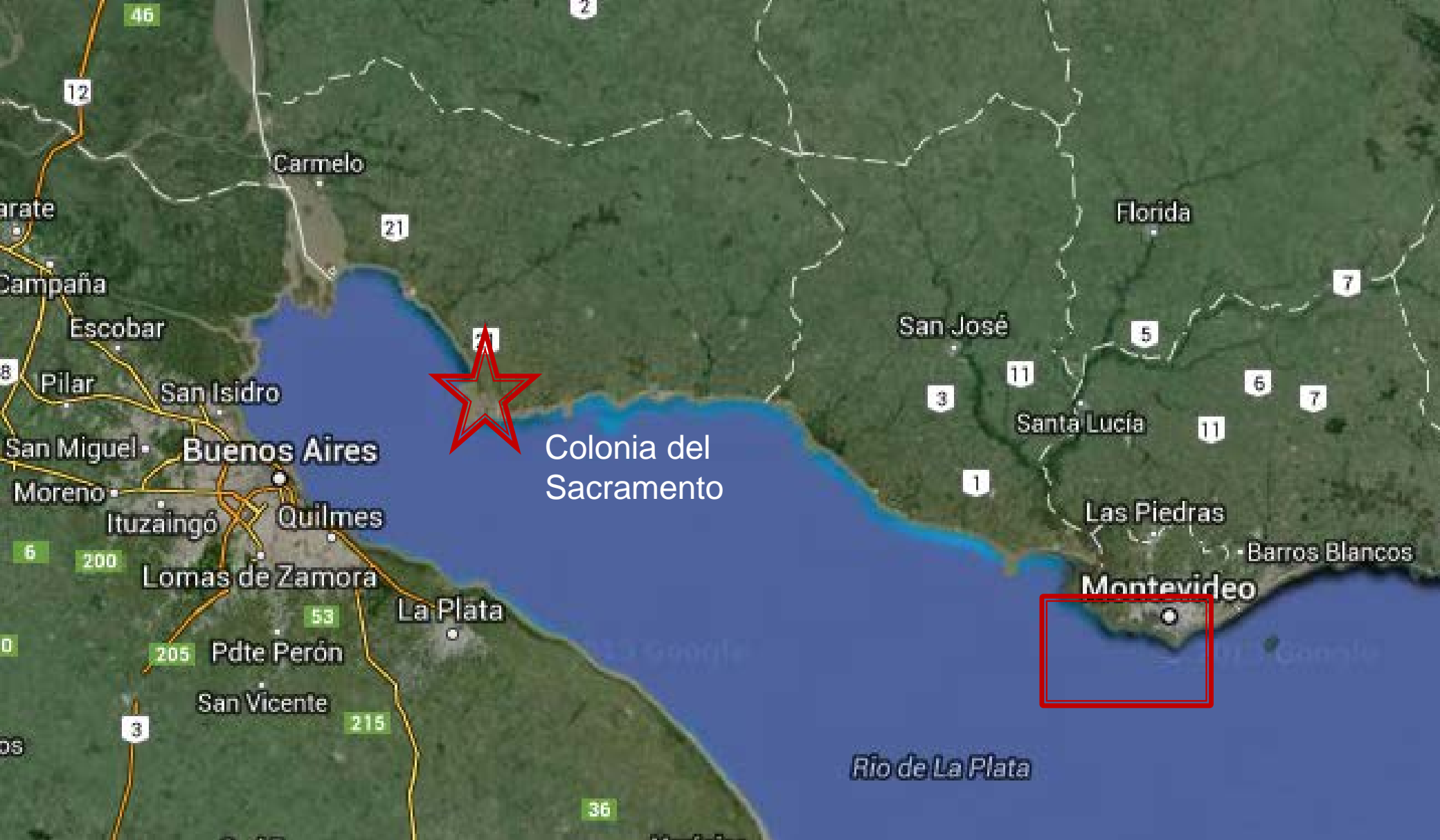
Algunas claves para entender dónde estamos?



# Bienvenidos a Uruguay









ur|s|e|a



**PLANO DE**  
 LA CIUDAD DE MONTVIDEO  
 FUNDADA A LOS 31 DE JUNIO  
 EN LA AMERICA MERIDIONAL  
 EL AÑO DE 1733.  
 HAYENDO VIRREY EL EX.<sup>MO</sup>  
 SEÑOR DON JUAN JOSE DE VERDE  
 Y JAZEDO TIE.<sup>RO</sup> GENERAL DE LOS  
 REA.<sup>LES</sup> EJERCITOS DE S. M.<sup>CS</sup>

**Explicacion**

- |                          |                            |
|--------------------------|----------------------------|
| 1. Calle de S. Fernando  | 101. Calle de S. Thomas    |
| 2. Calle de S. Juan      | 111. Calle de S. Jose      |
| 3. Calle de S. Sebastian | 121. Calle de S. Miguel    |
| 4. Calle de S. Felipe    | 131. Calle de S. Luis      |
| 5. Calle de S. Francisco | 141. Calle de S. Pedro     |
| 6. Calle de S. Santiago  | 151. Calle de S. Bartolome |
| 7. Calle de S. Agustin   | 161. Calle de S. Carlos    |
| 8. Calle de S. Andres    | 171. Calle de S. Sebastian |
| 9. Calle de S. Vicente   | 181. Calle de S. ...       |



# Monte video - 1807

## VISTA DE LA CIUDAD Y PUERTO DE MONTEVIDEO

*Tomada del lugar en que las tropas bajo el mando de Sir Samuel Auchmuty, se establecieron acampadas antes del asalto que tuvo lugar la mañana del 3 de Febrero de 1807*



### A VIEW OF THE TOWN AND

*Taken from the spot where the Troops under the Command of Sir Samuel Auchmuty, were encamped previous to the Assault which took*

- 1. Cathedral
- 2. Plaza Mayor
- 3. Plaza de Armas
- 4. Plaza de San Pedro
- 5. Plaza de San Francisco
- 6. Plaza de San Juan
- 7. Plaza de San Sebastian
- 8. Plaza de San Carlos
- 9. Plaza de San Martin
- 10. Plaza de San Juan de los Rios




### HARBOUR OF MONTEVIDEO

*the Command of Sir Samuel Auchmuty, took place on the morning of the 3<sup>rd</sup> of February 1807*

- 11. Arsenal
- 12. Barracks of the Troops
- 13. Barracks of the Marines
- 14. Barracks of the Artillery
- 15. Barracks of the Engineers
- 16. Barracks of the Cavalry
- 17. Barracks of the Infantry
- 18. Barracks of the Grenadiers
- 19. Barracks of the Miquelets
- 20. Barracks of the Volunteers



# La ciudad puerto



ISTA DE LA CIUDAD PUERTO

da al Illmo y Excmo Sr Dn Juan José Durán


Arquitecto de los Embarcos Navales y Mercantes

DE MONTEVIDEO, TOMADA DESDE EL

Caballero Comendador de la orden del Cristo, Oficial de la Imperial

y Gobernador Intendente de la Provincia. L.

# Montevideo - 1842



# Uruguay moderno - 1900



# Puerto de Montevideo - 1900



# Facultad de Veterinaria - 1919



# Estadio Centenario - 1930





## Los Servicios Públicos en URUGUAY


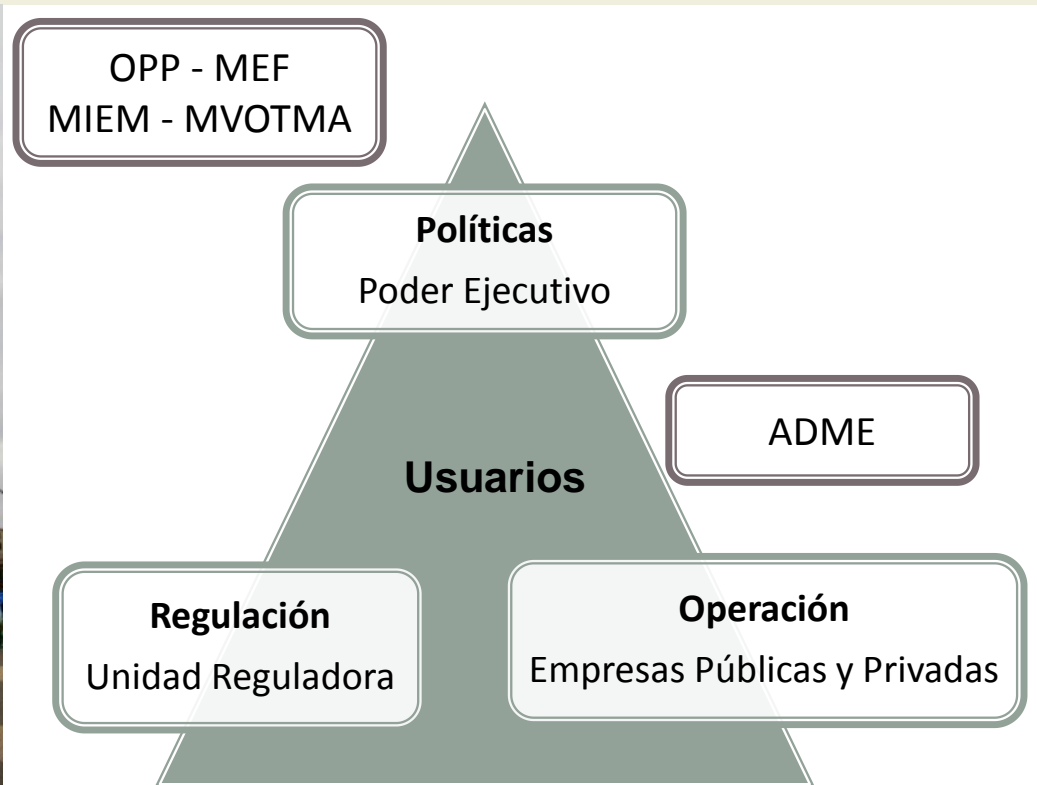


- ▶ 1912.- Creación de UTE
- ▶ 1931.- Creación de ANCAP
- ▶ 1952.- Creación de OSE
  
- ▶ 1997.- Marco Regulatorio Eléctrico
- ▶ 2002.- Creación de URSEA
  
- ▶ 2005 – Fortalecimiento rol del Estado



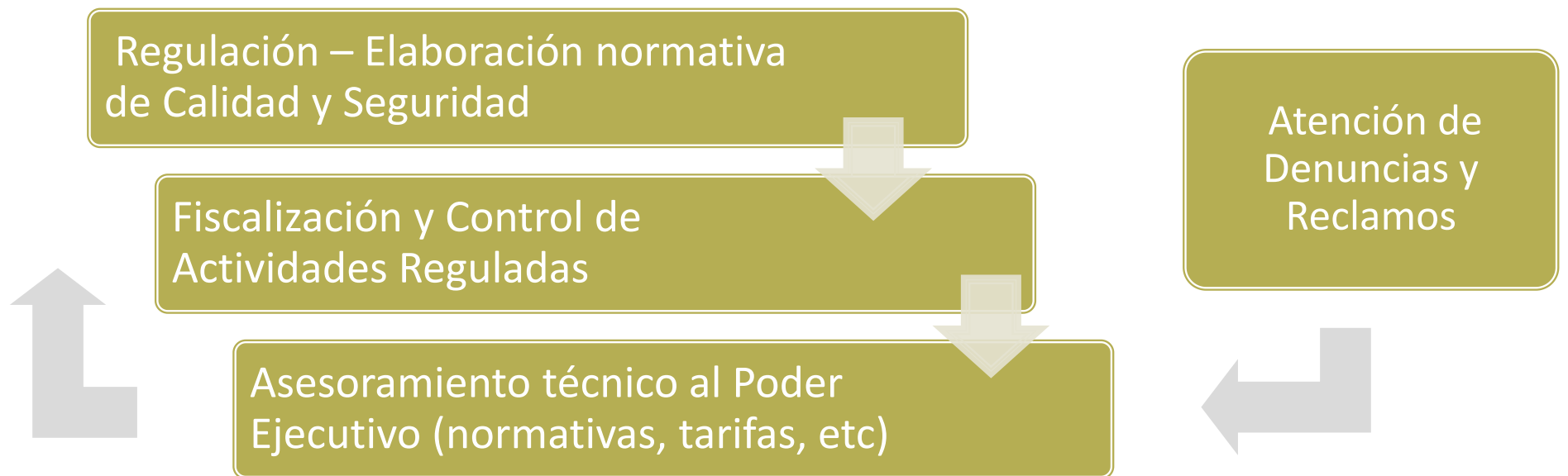
ur|s|e|a

# Marco Institucional - Sector Eléctrico (desde 2002)





## Roles asignados a la regulación





# La Generación de Energía

## Ubicación de los generadores

En el siguiente mapa se indica la ubicación geográfica de los distintos generadores de energía eléctrica instalados en el país, discriminados por su fuente primaria.

- Centrales térmicas FO-GO
- ✚ Centrales biomasa
- Centrales de biogás
- ▲ Centrales hidroeléctricas
- ▲ Parques eólicos
- ✱ Centrales a gas/gasoil



# Perspectivas de la regulación.

- **Nuevos paradigmas**
- Valorización de la Regulación en el contexto actual
  - Crecimiento con políticas estatales activas
  - Fuerte participación estatal
  - Mayor participación ciudadana
  - Exigencia de transparencia y mejora continua
- Rol activo en la defensa de los usuarios y la comunicación con la sociedad.



**la regulación contribuye a la mejora de los servicios, la radicación de inversiones y la garantía de los usuarios.**

